






- |   |  |
|---|--|
|  | граница зон с особыми условиями использования территории |
|  | граница охранных зон инженерных коммуникаций             |
|  | граница охранной зоны предприятий, номер                 |
|  | граница охранных зон 1-го и 2-го пояса СЗЗ               |
|  | граница охранных зон проектируемого газопровода          |

|           |          |              |        |         |      |   |  |  |                                    |      |        |
|-----------|----------|--------------|--------|---------|------|---|--|--|------------------------------------|------|--------|
|           |          |              |        |         |      | МЗ-484/2017-ДПТ/ЛО  |  |  |                                    |      |        |
|           |          |              |        |         |      | Проект межевания территории для размещения линейного объекта (автозональной дороги, сетей инженерно-технического обеспечения) подвyezдная дорога к хутору Колпанскому в городе Краснодаре |  |  |                                    |      |        |
| Изм.      | Кол.усл. | Лист         | № док. | Подпись | Дата | Материалы по обоснованию  |  |  | стадия                             | лист | листов |
| ГП        |          | Тесарян А.Г. |        |         |      |   |  |  | ПМТ                                | 10.3 | 4      |
| Вед.спец. |          | Корнет И.В.  |        |         |      | Чертеж обоснования<br>М 1:2000  |  |  | МБУ "Институт<br>Горкадастрпроект" |      |        |
| Н.контр.  |          | Тесарян А.Г. |        |         |      |   |  |  |                                    |      |        |